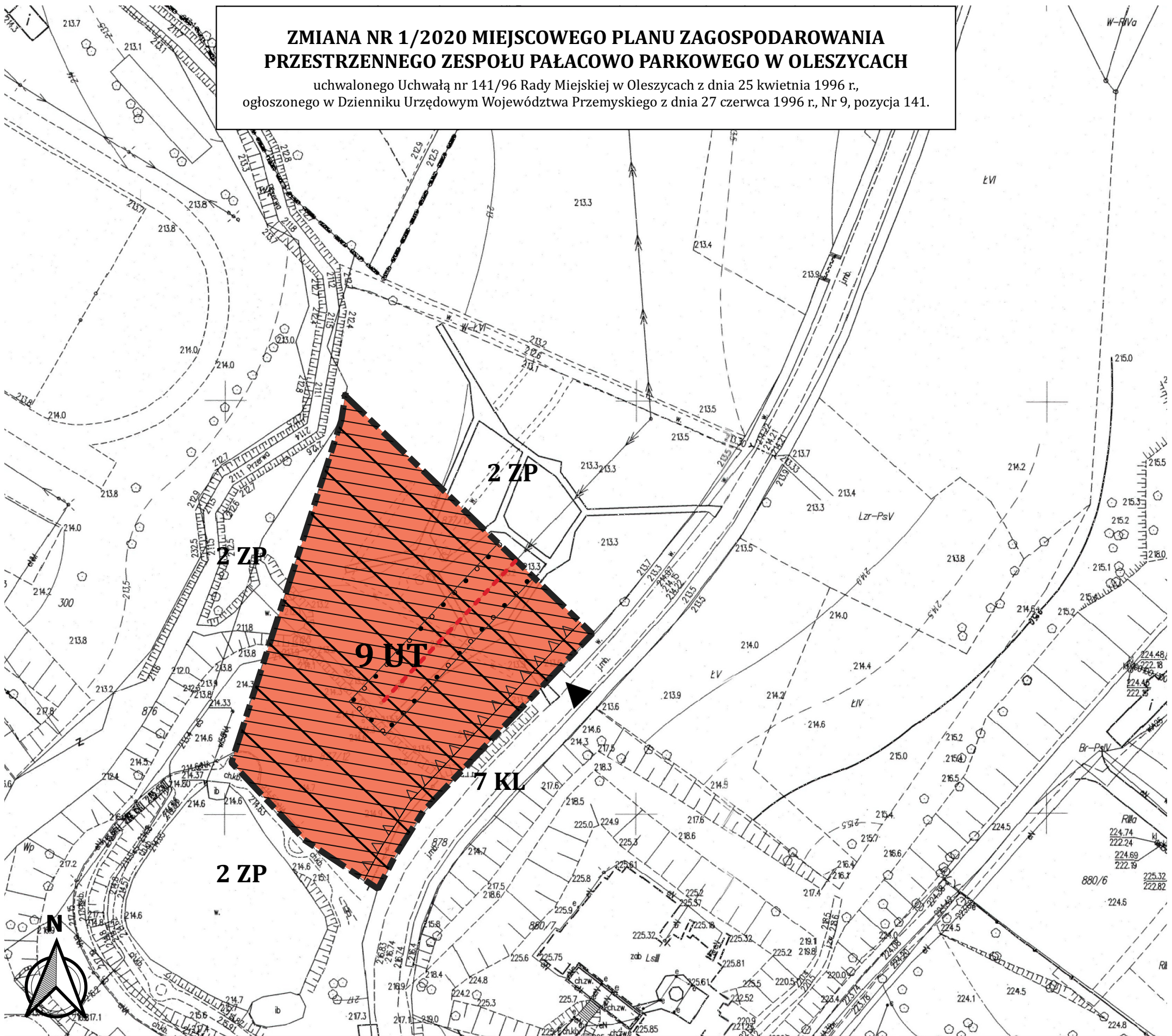






# ZMIANA NR 1/2020 MIEJSCOWEGO PLANU ZAGOSPODAROWANIA PRZESTRZENNEGO ZESPOŁU PAŁACOWO PARKOWEGO W OLESZYCACH

uchwalonego Uchwałą nr 141/96 Rady Miejskiej w Oleszycach z dnia 25 kwietnia 1996 r., ogłoszonego w Dzienniku Urzędowym Województwa Przemyskiego z dnia 27 czerwca 1996 r., Nr 9, pozycja 141.

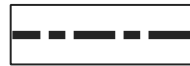
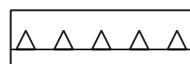



Fragment rysunki Studium Uwarunkowań i Kierunków Zagospodarowania Przestrzennego Gminy Oleszyce








-  Rzeki - główne ciekі wodne
-  Projektowane zbiorniki retencyjne 1. „Oleszyce”
-  Tereny dla których sporządzenie jest obowiązkowe na podstawie przepisów szczególnych i ze względu na obowiązujące uwarunkowania: 1. MPZP „Centrum Oleszyce”
-  Tereny obowiązujących MPZP - objęte ustaleniami

## OBOWIĄZUJĄCE USTALENIA:

-  GRANICA ZMIANY PLANU
-  NIEPRZEKRACZALNA LINIA ZABUDOWY
-  9 UT TEREN USŁUG

## INFORMACYJNE USTALENIA:

-  ISTNIEJĄCA NAPOWIETRZNA LINIA ELEKTROENERGETYCZNA SN W GRANICACH ZMIANY PLANU
-  STREFA TECHNICZNA DLA LINII ELEKTROENERGETYCZNEJ NAPOWIETRZNEJ
-  ZŁOŻE „USZKOWCE” W GRANICACH ZMIANY PLANU
-  OBSZAR OBJĘTY OCHRONĄ KONSERWATORA ZABYTKÓW - STREFA OCHRONY KRAJOBRAZOWEJ DLA ZESPOŁU PAŁACOWO-PARKOWEGO (OBJĘTEGO WPISEM DO REJESTRU ZABYTKÓW DECYZJĄ WOJEWÓDZKIEGO KONSERWATORA ZABYTKÓW NR VI-5340/57/86/87 Z DNIA 29.04.1987R., POD NUMEREM REJESTROWYM A-687)
-  KIERUNEK OBSŁUGI KOMUNIKACYJNEJ TERENU ZMIANY PLANU

## WYBRANE OZNACZENIA DLA TERENÓW PRZYŁĘGLYCH:

- 2 ZP ZIELEŃ URZĄDZONA - PARKOWA
- 7 KL DROGA LOKALNA

ZAŁĄCZNIK GRAFICZNY NR 1 DO UCHWAŁY NR ..... RADY MIEJSKIEJ W OLESZYCACH Z DNIA .... R.

RYSUNEK ZMIANY PLANU  
SKALA 1:1000

10 0 10 20 30 40 m

Kopia z mapy zasadniczej  
obsz. Oleszyce  
arkusz. 812/12.02.18  
skala 1:1000

**STAROSTA LUBACZOWSKI**  
POWIATOWY OŚRODEK DOKUMENTACJI  
GEODEZYJNO-KARTOGRAFICZNEJ  
W LUBACZOWIE

Identyfikator ewidencyjny materiału zasobu  
Nazwa materiału zasobu  
Data wykonania kopii materiału zasobu  
2023-02-06  
mgr inż. Robert Janasz  
Dyrektor Powiatowego Ośrodka Dokumentacji Geodezyjno-Kartograficznej  
Imię i nazwisko i stanowisko osoby odpowiedzialnej  
i Kartograficznej w Lubaczowie