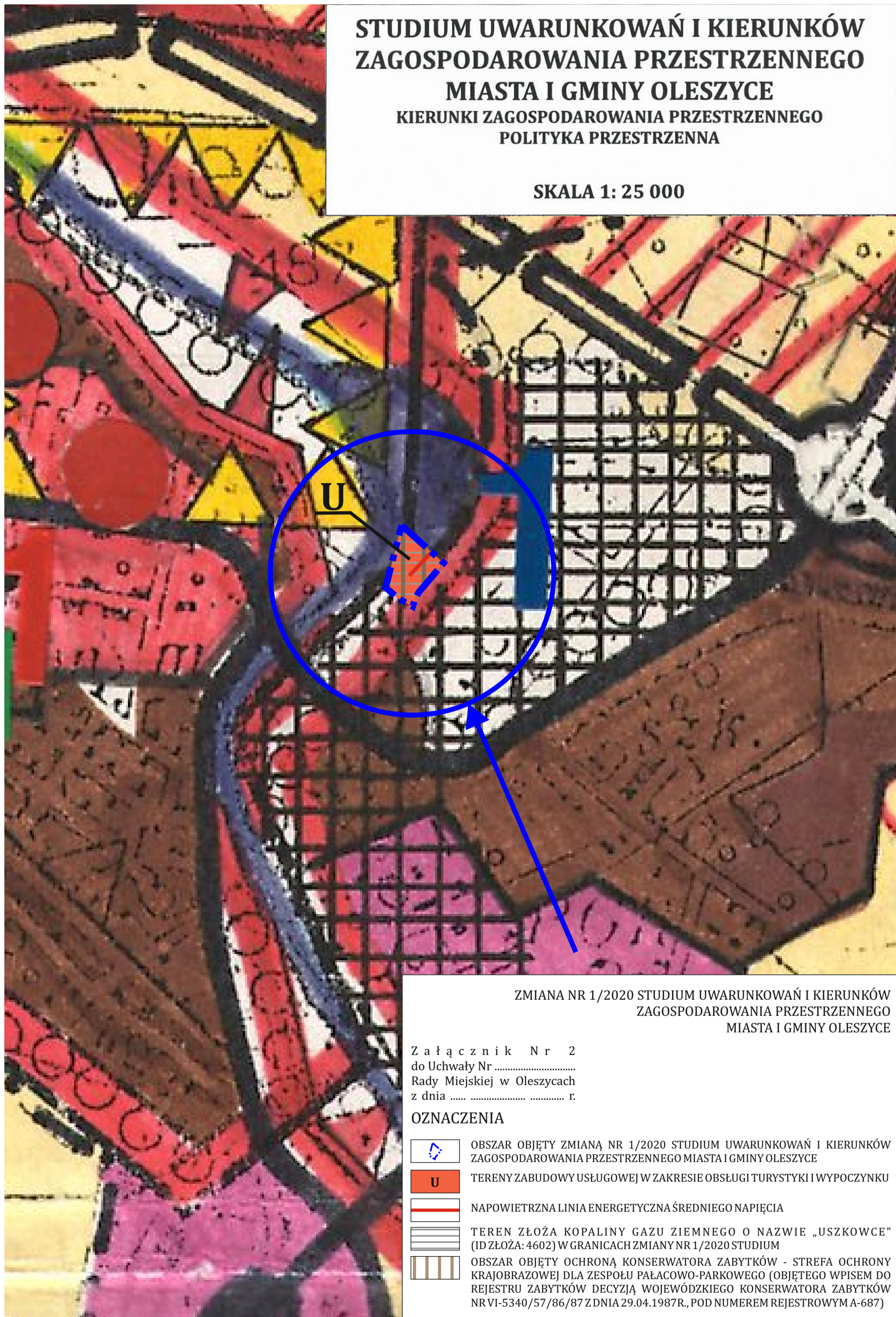


**STUDIUM UWARUNKOWAŃ I KIERUNKÓW
ZAGOSPODAROWANIA PRZESTRZENNEGO
MIASTA I GMINY OLESZYCE**
KIERUNKI ZAGOSPODAROWANIA PRZESTRZENNEGO
POLITYKA PRZESTRZENNA






SKALA 1: 25 000



ZMIANA NR 1/2020 STUDIUM UWARUNKOWAŃ I KIERUNKÓW
ZAGOSPODAROWANIA PRZESTRZENNEGO
MIASTA I GMINY OLESZYCE

Z a ł ą c z n i k N r 2
do Uchwały Nr
Rady Miejskiej w Oleszycach
z dnia r.

OZNACZENIA

- | | |
|--|--|
|  | OBSZAR OBJĘTY ZMIANĄ NR 1/2020 STUDIUM UWARUNKOWAŃ I KIERUNKÓW ZAGOSPODAROWANIA PRZESTRZENNEGO MIASTA I GMINY OLESZYCE |
|  | TERENY ZABUDOWY USŁUGOWEJ W ZAKRESIE OBSŁUGI TURYSTYKI I WYPOCZYNKU |
|  | NAPOWIETRZNA LINIA ENERGETYCZNA ŚREDNIEGO NAPIĘCIA |
|  | TEREN ZŁOŻA KOPALINY GAZU ZIEMNEGO O NAZWIE „USZKOWCE” (ID ZŁOŻA: 4602) W GRANICACH ZMIANY NR 1/2020 STUDIUM |
|  | OBSZAR OBJĘTY OCHRONĄ KONSERWATORA ZABYTKÓW - STREFA OCHRONY KRAJOBRAZOWEJ DLA ZESPOŁU PAŁACOWO-PARKOWEGO (OBJĘTEGO WPISEM DO REJESTRU ZABYTKÓW DECYZJĄ WOJEWÓDZKIEGO KONSERWATORA ZABYTKÓW NR VI-5340/57/86/87 Z DNIA 29.04.1987R., POD NUMEREM REJESTROWYMA-687) |