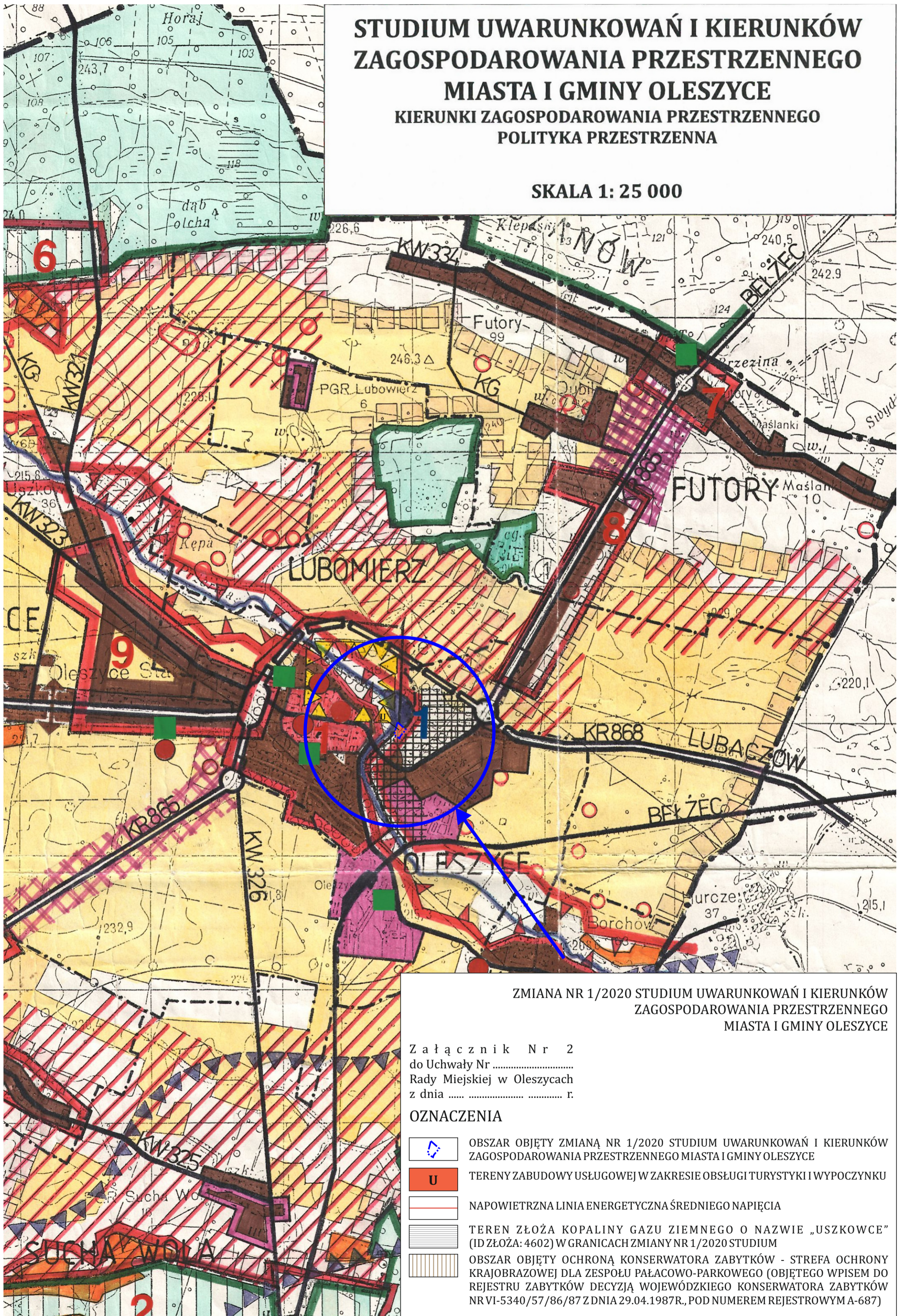


STUDIUM UWARUNKOWAŃ I KIERUNKÓW ZAGOSPODAROWANIA PRZESTRZENNEGO MIASTA I GMINY OLESZYCE

KIERUNKI ZAGOSPODAROWANIA PRZESTRZENNEGO POLITYKA PRZESTRZENNA






SKALA 1: 25 000



ZMIANA NR 1/2020 STUDIUM UWARUNKOWAŃ I KIERUNKÓW ZAGOSPODAROWANIA PRZESTRZENNEGO MIASTA I GMINY OLESZYCE

Załącznik Nr 2
do Uchwały Nr
Rady Miejskiej w Oleszycach
z dnia r.

OZNACZENIA

-  OBSZAR OBJĘTY ZMIANĄ NR 1/2020 STUDIUM UWARUNKOWAŃ I KIERUNKÓW ZAGOSPODAROWANIA PRZESTRZENNEGO MIASTA I GMINY OLESZYCE
-  TERENY ZABUDOWY USŁUGOWEJ W ZAKRESIE OBSŁUGI TURYSTYKI I WYPOCZYNKU
-  NAWIETRZNA LINIA ENERGETYCZNA ŚREDNIEGO NAPIĘCIA
-  TEREN ZŁOŻA KOPALINY GAZU ZIEMNEGO O NAZWIE „USZKOWCE” (ID ZŁOŻA: 4602) W GRANICACH ZMIANY NR 1/2020 STUDIUM
-  OBSZAR OBJĘTY OCHRONĄ KONSERWATORA ZABYTKÓW - STREFA OCHRONY KRAJOBRAZOWEJ DLA ZESPOŁU PAŁACOWO-PARKOWEGO (OBJĘTEGO WPISEM DO REJESTRU ZABYTKÓW DECYZJĄ WOJEWÓDZKIEGO KONSERWATORA ZABYTKÓW NR VI-5340/57/86/87 Z DNIA 29.04.1987R., POD NUMEREM REJESTROWYMA-687)